







Legende





Wegmarkierung:  11,8 km
 Höhenmeter: 380 m
 Schwierigkeitsgrad: mittelschwer
 Empfohlene Gehrichtung: im Uhrzeigersinn
 Wanderzeit ca: ca. 3,5 Stunden

Wegverlauf
 Spitzbubenweg Münchwies 13/14 

Standort-Sitzbänke: 
 Schutzhütten: 
 Panoramaaussicht: 
 Anschließende Wanderwege: 

ehemalige Grenzsteine zwischen Bayern u Preußen: 

Geschichte und Geschichten auf Hinweistafeln Standort der Steinsäulen:  - 

Gastronomie: 

